

DEPARTEMENTS DE LA LOIRE-ATLANTIQUE, DE  
MAINE-ET-LOIRE

Communes de Le Cellier, Oudon, Orée d'Anjou  
(communes déléguées : Drain, Champtoceaux et La  
Varenne)

## LE VERROU DU VAL DE LOIRE

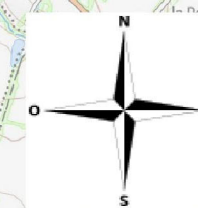
 Limite du site classé 1/12/2023

0 500 1 000 mètres

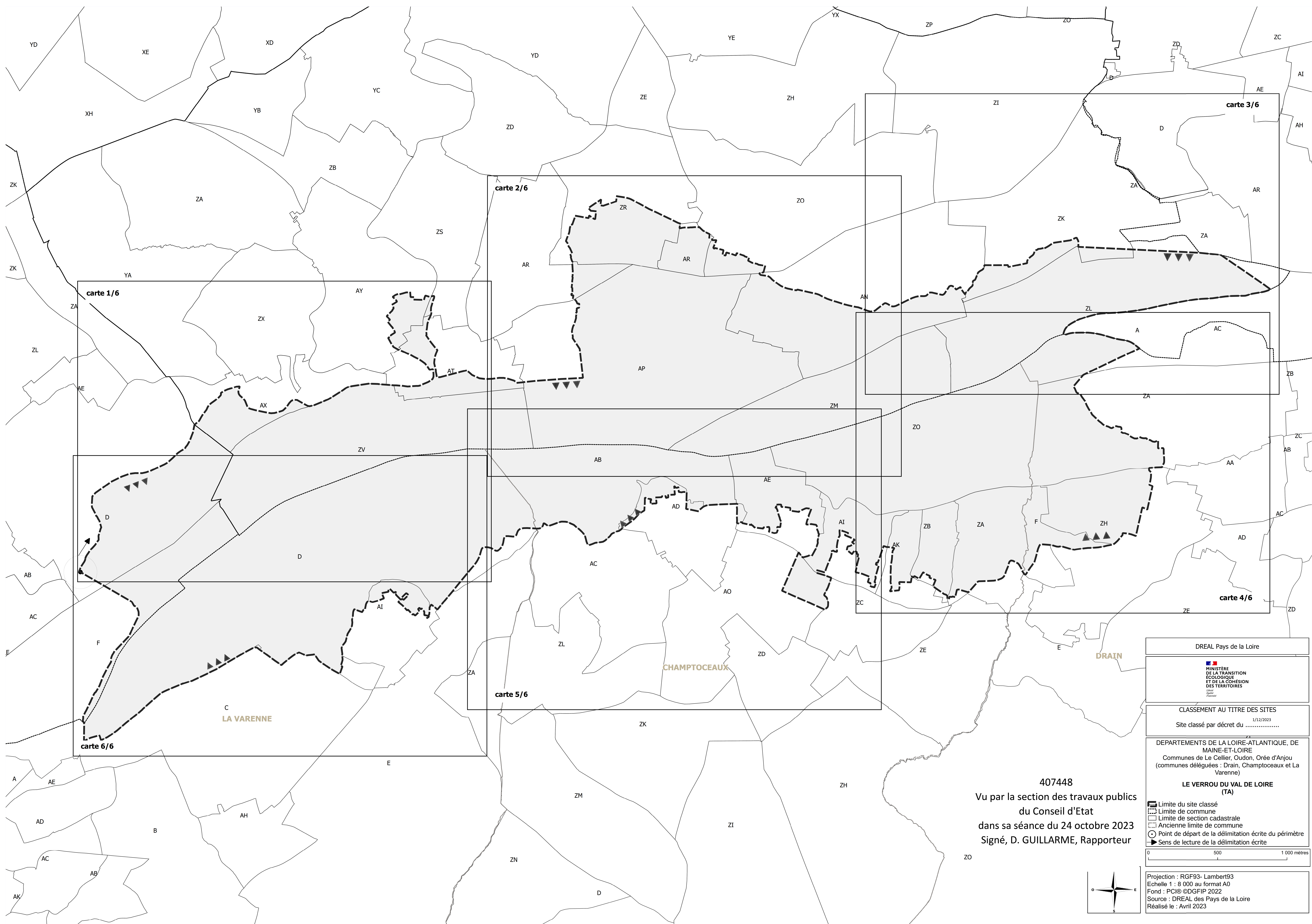
Echelle 1 : 25 000 au format A3  
Fond : SCAN250 ©Ign 2015  
Sources : DREAL des Pays de la Loire  
Réalisé le : Avril 2023

407448

Vu par la section des travaux publics  
du Conseil d'Etat  
dans sa séance du 24 octobre 2023  
Signé, D. GUILLARME, Rapporteur












407448

Vu par la section des travaux publics  
du Conseil d'Etat  
dans sa séance du 24 octobre 2023  
Signé, D. GUILLARME, Rapporteur

DREAL Pays de la Loire







  
MINISTÈRE  
DE LA TRANSITION  
ÉCOLOGIQUE  
ET DE LA COHÉSION  
DES TERRITOIRES

CLASSEMENT AU TITRE DES SITES

Site classé par décret du 1/12/2023

DEPARTEMENTS DE LA LOIRE-ATLANTIQUE, DE  
MAINE-ET-LOIRE  
Communes de Le Cellier, Oudon, Orée d'Anjou  
(communes déléguées : Drain, Champcoceaux et La  
Varenne)

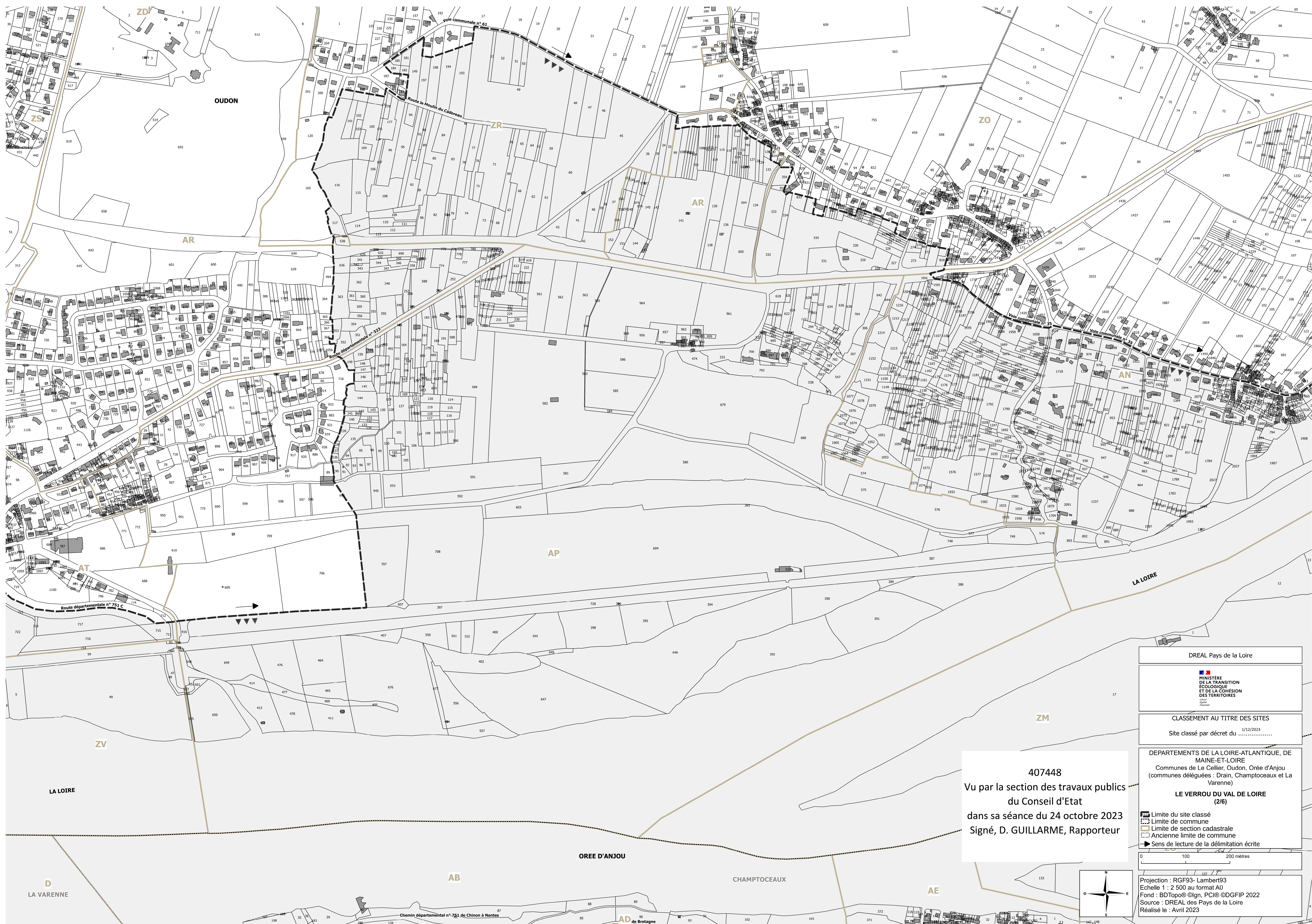
LE VERROU DU VAL DE LOIRE  
(1/6)

 Limite du site classé  
 Limite de commune  
 Limite de section cadastrale  
 Ancienne limite de commune  
 Point de départ de la délimitation écrite du périmètre  
 Sens de lecture de la délimitation écrite

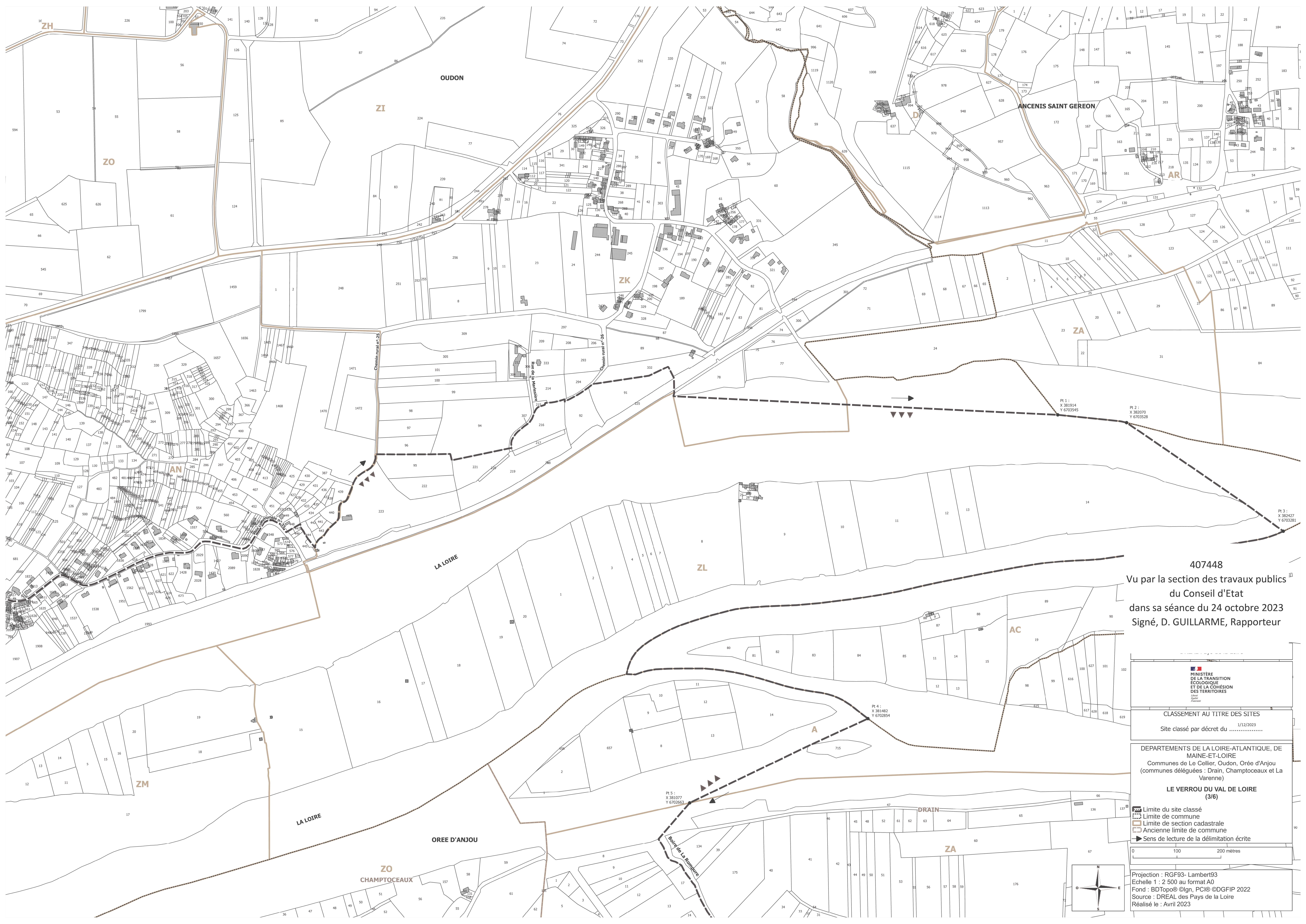
0 100 200 mètres

Projection : RGF93- Lambert93  
Echelle 1 : 2 500 au format A0  
Fond : BDTopo® @IGN, PCI® @DGFiP 2022  
Source : DREAL des Pays de la Loire  
Réalisé le : Avril 2023










407448

Vu par la section des travaux publics  
du Conseil d'Etat  
dans sa séance du 24 octobre 2023  
Signé, D. GUILLARME, Rapporteur



MINISTÈRE  
DE LA TRANSITION  
ÉCOLOGIQUE  
ET DE LA COHÉSION  
DES TERRITOIRES

Liberté  
Égalité  
Fraternité

CLASSEMENT AU TITRE DES SITES

Site classé par décret du ..... 1/12/2023

DEPARTEMENTS DE LA LOIRE-ATLANTIQUE, DE  
MAINE-ET-LOIRE

Communes de Le Cellier, Oudon, Orée d'Anjou  
(communes déléguées : Drain, Champtocéaux et La  
Varenne)

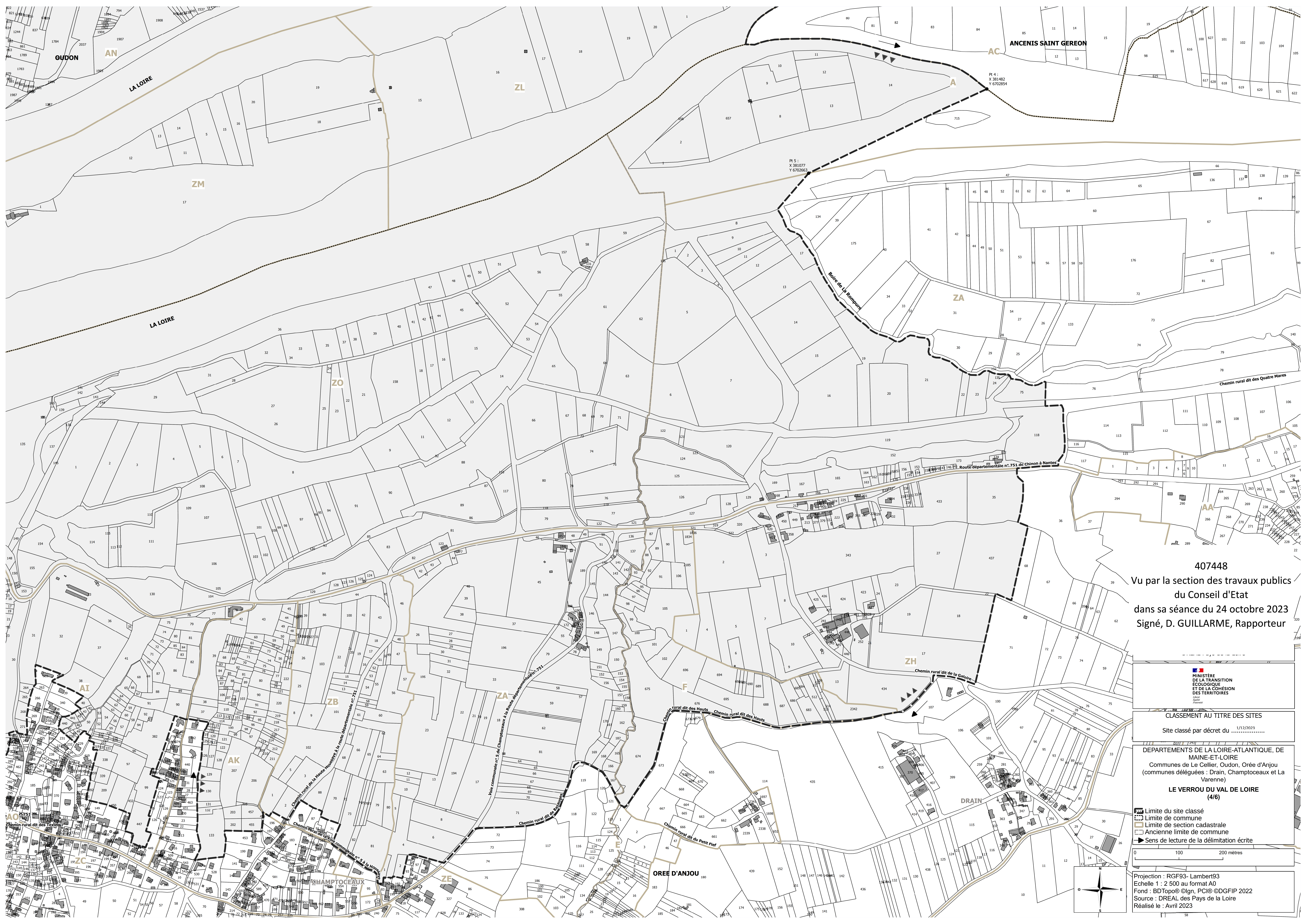
LE VERROU DU VAL DE LOIRE  
(3/6)

■ Limite du site classé  
--- Limite de commune  
--- Limite de section cadastrale  
--- Ancienne limite de commune  
▶ Sens de lecture de la délimitation écrite

0 100 200 mètres


Projection : RGF93- Lambert93  
Echelle 1 : 2 500 au format A0  
Fond : BDTopo© ©Ign, PCI© ©DGFIP 2022  
Source : DREAL des Pays de la Loire  
Réalisé le : Avril 2023





407448

Vu par la section des travaux publics  
du Conseil d'Etat  
dans sa séance du 24 octobre 2023  
Signé, D. GUILLARME, Rapporteur



MINISTÈRE  
DE LA TRANSITION  
ÉCOLOGIQUE  
ET DE LA COHÉSION  
DES TERRITOIRES






CLASSEMENT AU TITRE DES SITES

Site classé par décret du ..... 1/12/2023

DEPARTEMENTS DE LA LOIRE-ATLANTIQUE, DE  
MAINE-ET-LOIRE

Communes de Le Cellier, Oudon, Orée d'Anjou  
(communes déléguées : Drain, Champtocéaux et La  
Varenne)

**LE VERROU DU VAL DE LOIRE**  
(4/6)

 Limite du site classé  
 Limite de commune  
 Limite de section cadastrale  
 Ancienne limite de commune  
 Sens de lecture de la délimitation écrite

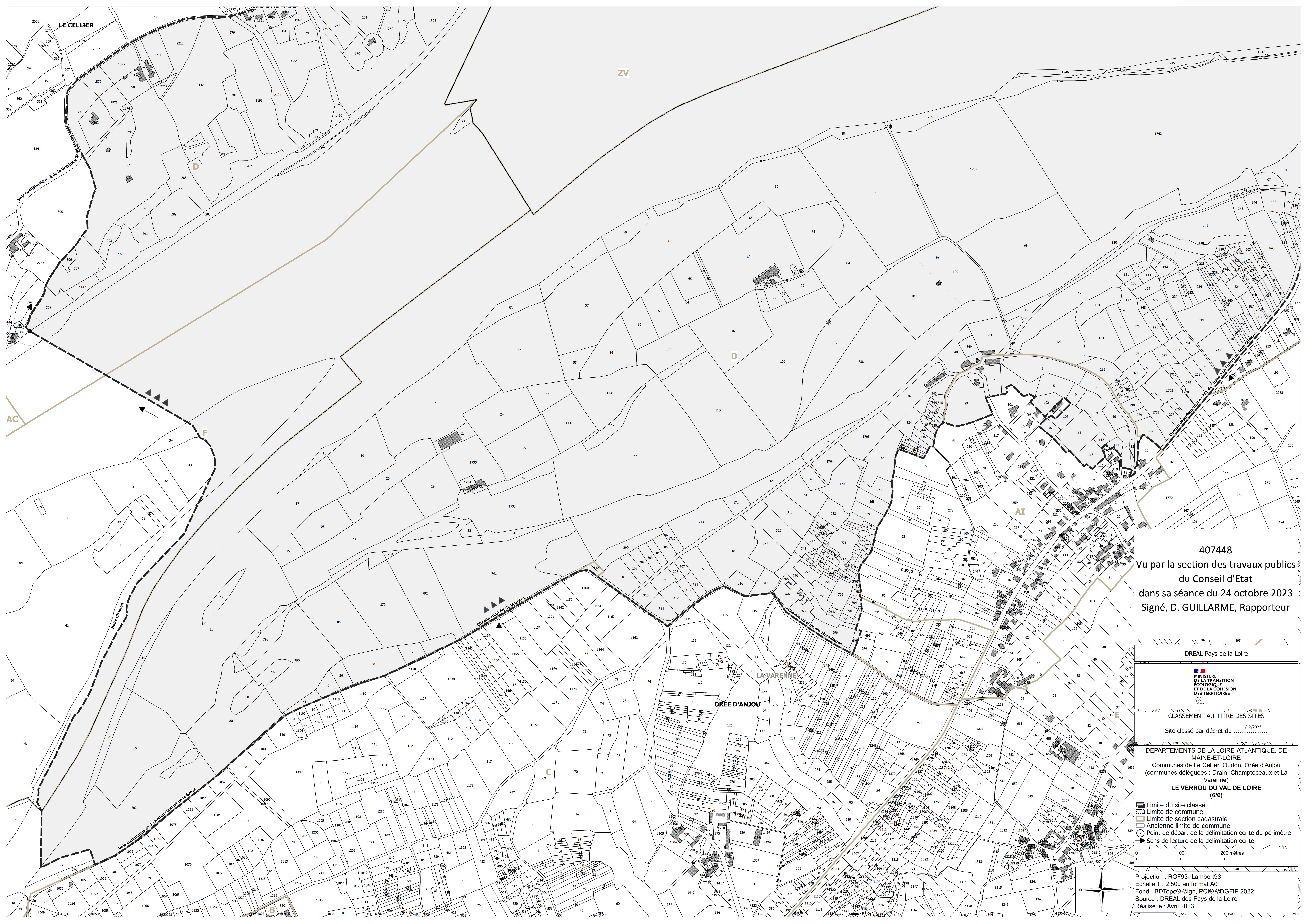
0 100 200 mètres

Projection : RGF93- Lambert93  
Echelle 1 : 2 500 au format A0  
Fond : BDTopo® ©Ign, PCI© ©DGFIP 2022  
Source : DREAL des Pays de la Loire  
Réalisé le : Avril 2023









ZV

D


D

AI

407448

Vu par la section des travaux publics  
du Conseil d'Etat  
dans sa séance du 24 octobre 2023  
Signé, D. GUILLARME, Rapporteur

DREAL Pays de la Loire

  
MINISTÈRE  
DE LA TRANSITION  
ÉCOLOGIQUE  
ET DE LA COHÉSION  
DES TERRITOIRES







CLASSEMENT AU TITRE DES SITES

Site classé par décret du ...../...../.....

DEPARTEMENTS DE LA LOIRE-ATLANTIQUE, DE  
MAINE-ET-LOIRE

Communes de Le Cellier, Oudon, Orée d'Anjou  
(communes déléguées : Drain, Champcoceaux et La  
Varenne)

**LE VERRU DU VAL DE LOIRE  
(6/6)**

 Limite du site classé  
 Limite de commune  
 Limite de section cadastrale  
 Ancienne limite de commune  
 Point de départ de la délimitation écrite du périmètre  
 Sens de lecture de la délimitation écrite

0 100 200 mètres

Projection : RGF93- Lambert93  
Echelle 1 : 2 500 au format A0  
Fond : BDTopo® ©Ign, PCI® ©DGFiP 2022  
Source : DREAL des Pays de la Loire  
Réalisé le : Avril 2023